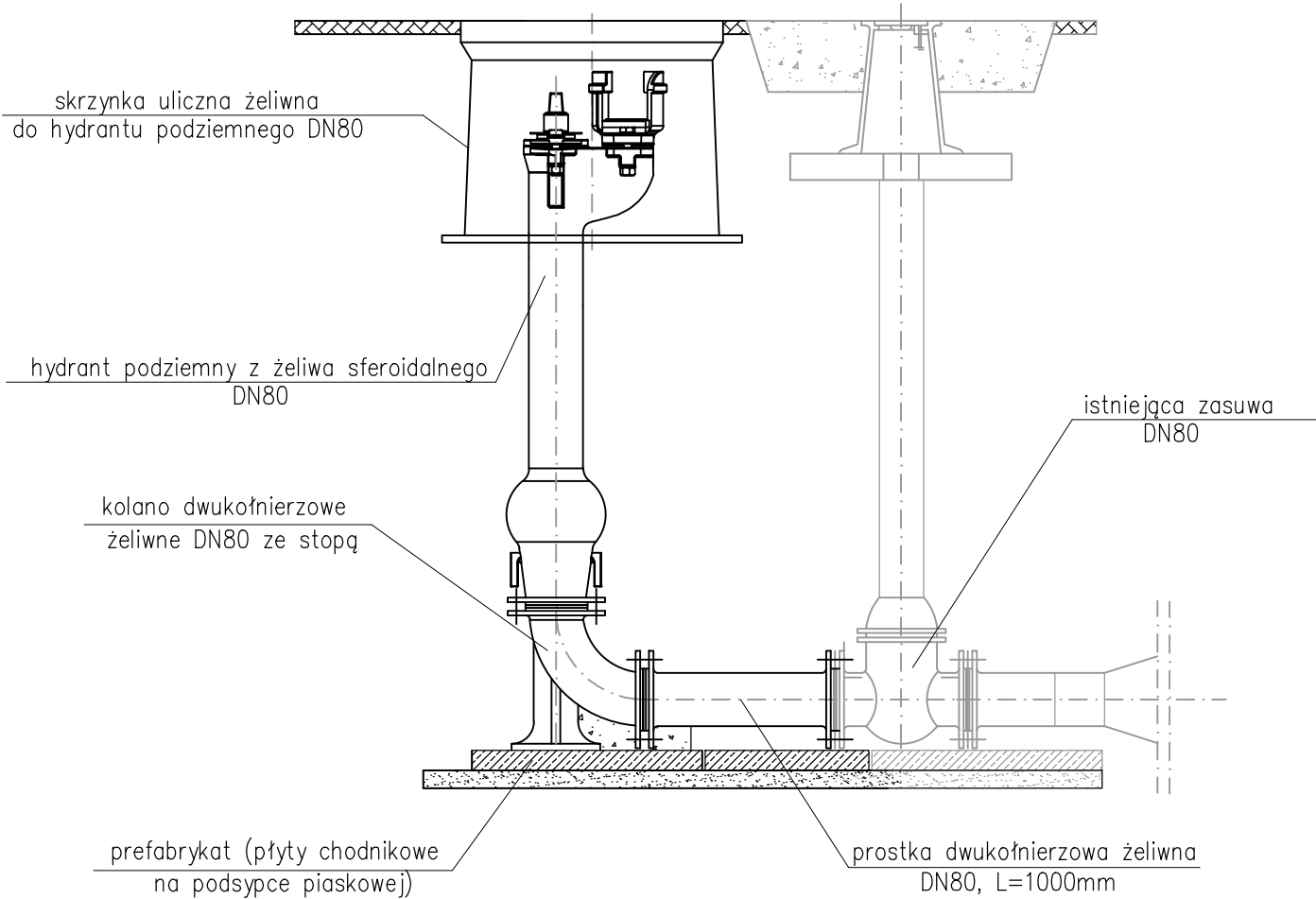





SCHEMAT ZABUDOWY HYDRANTU PODZIEMNEGO



UWAGA: Wysokość hydrantu dostosować do zagłębienia istniejącej sieci wodociągowej

<div><div></div><div><div>MERITUM PROJEKT</div><div>PROJEKTY / NADZORY / WYCENY</div></div></div>				
JEDNOSTKA PROJEKTOWA:	MERITUM PROJEKT		Ul . Johna Baildona 8A/2 40-115 Katowice NIP: 641-209-27-76	
NAZWA I ADRES INWESTORA:	Gmina Piekary Śląskie ul. Bytomska 84, 41–940 Piekary Śląskie			
NAZWA ZADANIA:	Budowa zintegrowanego węzła przesiadkowego wraz ze ścieżkami rowerowymi w Piekarach Śląskich – etap II TRASA ROWEROWA NR 23 ODCINEK A1			
NAZWA OBIEKTU BUDOWLANEGO	Przebudowa istn. chodników i zjazdów oraz budowa chodników i ścieżki rowerowej oraz budowa parkingu typu "Bike&Ride"			
PROJEKT WYKONAWCZY Przebudowa i zabezpieczenie sieci wodociągowej oraz kanalizacji sanitarnej				
TYTUŁ RYSUNKU:	SCHEMAT ZABUDOWY HYDRANTU PODZIEMNEGO			
PROJEKTANT:	inż. Przemysław MISZTAL	SLK/7105/PBS/17 spec: instalacyjna		STADIUM: PW
				NR RYS.: 3
				SKALA: –
OPRACOWUJĄCY:	mgr inż. Marcin LIS	– spec: instalacyjna		DATA: 03.2021